

## Según las proyecciones:

La población del departamento Misiones al año 2022 es de 131.493 habitantes, que representa el 1,8% de la población total del país.

La población por sexo se distribuye en 50,4% hombres y 49,6% mujeres.

La estructura por edad de la población, muestra que alrededor del 27% de la población es menor de 15 años, casi el 64% tiene entre 15 a 64 años y cerca del 9% con 65 y más años de edad.

Hay un descenso de la población de niños y adolescentes, mientras que la población de adultos jóvenes va en aumento.

La proporción de población de adultos está creciendo al mismo ritmo que disminuye la proporción de población infanto-juvenil.

El ritmo de crecimiento medio anual de la población de Misiones al 2022 es de 1,31% y experimentará un aumento en todo el periodo. En el 2024, se espera sea de 1,34% anual.

El número promedio de hijos por mujer en el 2022 es de 2,3 y se mantendrá con este nivel hasta el 2024.

En el 2022, el número de defunciones por cada 1.000 habitantes es de 6,6 y se mantendrá alrededor de este nivel hasta el 2024.

La esperanza de vida al nacer en el 2022, para las mujeres es alrededor de 78 años, y para los hombres es poco más de 72 años.

En el 2022, la mitad de la población tiene aproximadamente 28 años o más. Y se mantendría hasta el 2024 con esta edad.

La razón de sexo al 2022 es de 101,5, es decir, hay aproximadamente 102 hombres por cada 100 mujeres. En el 2024, existirían 101 hombres por cada 100 mujeres.

La razón de dependencia demográfica por edad es de 56,5, es decir, en el 2022 existe alrededor de 57 personas en edad de dependencia por cada 100 personas en edad de trabajar. En el 2024, habrán 56 personas en edad de dependencia por cada 100 personas en edad de trabajar.

El porcentaje de la población femenina en edad reproductiva para el 2022 es de aproximadamente 52% y se mantendrá con este nivel hasta el 2024.

Este departamento se divide en 10 distritos, los más poblados son: San Ignacio 28%, San Juan Bautista de las Misiones 19%, Ayolas 15% y Santa Rosa 14%, que suman el 76% de habitantes de este departamento.

Las fuentes de información utilizadas para la elaboración de las estimaciones y proyecciones de población fueron las siguientes: Censos Nacionales de Población y Viviendas de 1982, 1992, 2002 y 2012.

Cabe señalar que el Censo Nacional de Población y Viviendas 2012 tuvo una cobertura estimada de población del 74,4%. Luego de una serie de análisis y evaluaciones, se concluyó que los indicadores necesarios para la elaboración de las proyecciones son consistentes con la tendencia histórica y por tanto son utilizables.

La validación del proceso y de los resultados contó con aportes de expertos internacionales y principales referentes locales.



Instituto  
**NACIONAL** de  
**ESTADÍSTICA**

**TETÃ REKUÁI**  
**GUBIERNOS NACIUNALES**

Paraguay  
de la gente

# MISIONES

## Proyecciones de población por sexo y edad,

# 2022



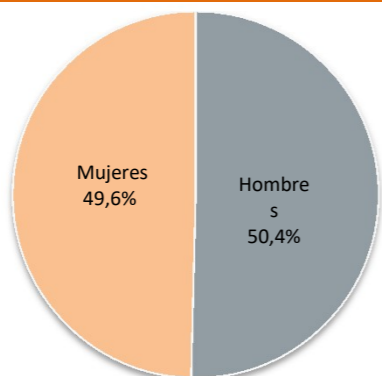
Instituto  
**NACIONAL** de  
**ESTADÍSTICA**

Naciones Unidas esq. Centeno  
Fernando de la Mora,  
Zona Norte  
Tel.: (+595 21) 677 920  
www.ine.gov.py

Instituto Nacional de  
Estadística - Paraguay  
 @INE\_Paraguay  
 Instituto Nacional de  
Estadística - INE Paraguay

### Misiones. Población total por sexo. Año 2022

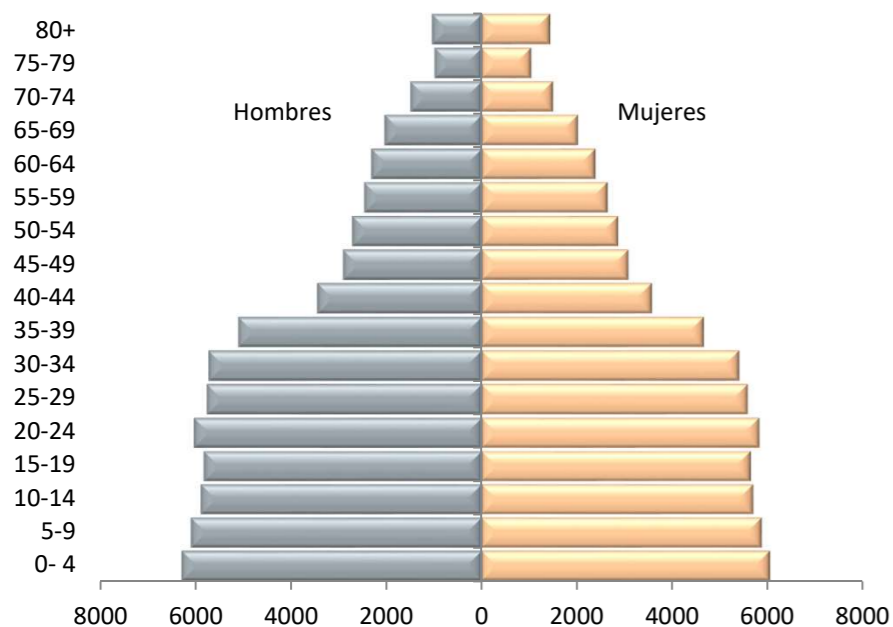
Población 131.493



Fuente: INE

Paraguay. Proyección de la Población por Sexo y Edad, según Departamento, 2000-2025. Revisión 2015

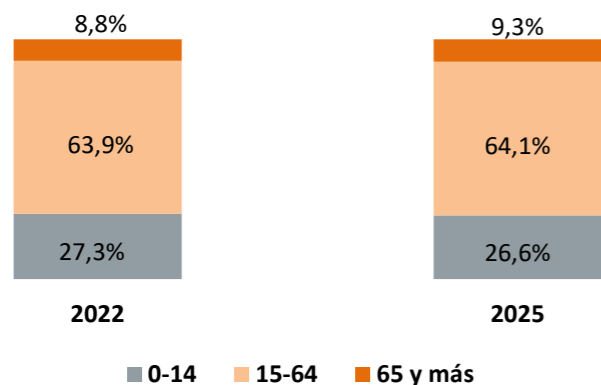
### Misiones. Distribución de la población total por edad. Año 2022



Fuente: INE

Paraguay. Proyección de la Población por Sexo y Edad, según Departamento, 2000-2025. Revisión 2015

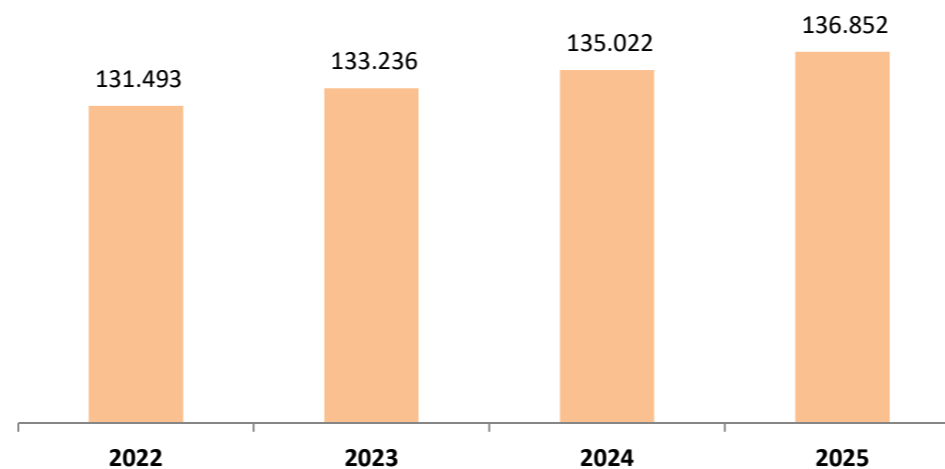
### Misiones. Distribución de la población total por grandes grupos de edad. Período 2022-2025



Fuente: INE

Paraguay. Proyección de la Población por Sexo y Edad, según Departamento, 2000-2025. Revisión 2015

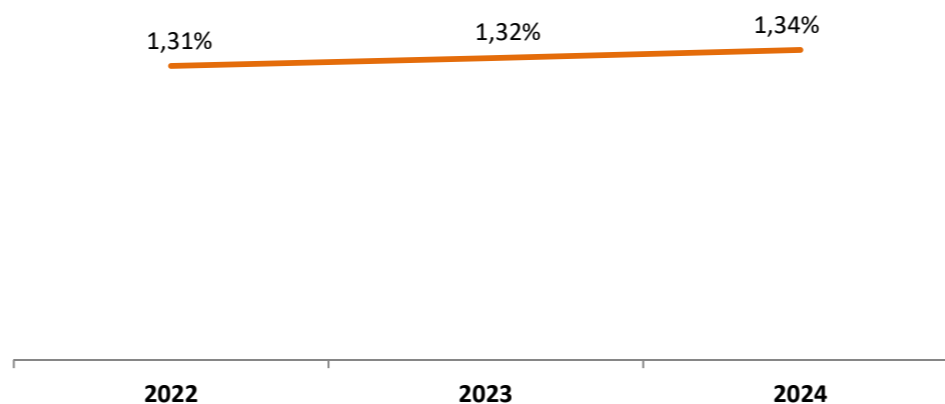
### Misiones. Población total. Período 2022-2025



Fuente: INE

Paraguay. Proyección de la Población por Sexo y Edad, según Departamento, 2000-2025. Revisión 2015

### Misiones. Tasa de crecimiento anual de la población total. Período 2022-2024



Fuente: INE

Proyección de la Población Nacional, Áreas Urbana y Rural por Sexo y Edad, 2000-2025. Revisión 2015.

### Misiones. Población por distrito. Período 2022-2025

Distritos	2022	2025
<b>Departamento Misiones</b>	<b>131.493</b>	<b>136.852</b>
San Juan Bautista de las Misiones	24.984	26.556
Ayolas	19.500	20.232
San Ignacio	36.219	38.489
San Miguel	6.120	6.258
San Patricio	3.766	3.794
Santa María	9.247	9.562
Santa Rosa	18.600	18.732
Santiago	6.518	6.478
Villa Florida	3.864	4.106
Yabebry	2.674	2.646

Fuente: INE

Paraguay. Proyección de la población por sexo y edad, según distrito, 2000-2025. Revisión 2015

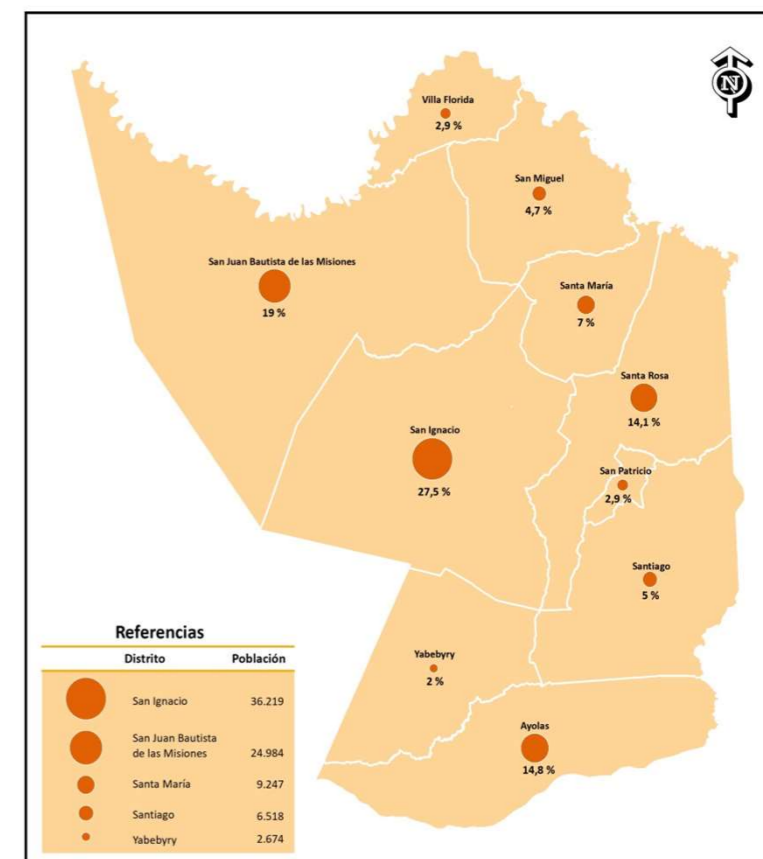
### Misiones. Indicadores demográficos. Período 2022-2024

Indicadores demográficos	2022	2024
Tasa Global de Fecundidad (TGF)	2,33	2,30
Tasa Bruta de Mortalidad (TBM - Por mil)	6,61	6,59
Esperanza de vida al nacer (e <sub>0</sub> )		
Hombres	72,26	72,66
Mujeres	78,23	78,69
Edad mediana	27,88	28,45
Razón de sexo	101,54	101,42
Razón de dependencia demográfica por edad	56,53	56,22
Porcentaje de la población femenina en edad reproductiva	51,73	51,89

Fuente: INE

Paraguay. Proyección de la Población por Sexo y Edad, según Departamento, 2000-2025. Revisión 2015

### Misiones. Distribución de la población por distrito. Año 2022



Fuente: INE

Paraguay. Proyección de la población por sexo y edad, según distrito, 2000-2025. Revisión 2015