

Según las proyecciones:

La población del departamento Presidente Hayes al año 2018 es de 123.361 habitantes, que representa el 1,7% de la población total país.

La distribución de la población por sexo, muestra diferencias entre hombres y mujeres, 51,8% y 48,2% respectivamente.

La estructura por edad de la población, muestra que un poco más del 32% de la población es menor de 15 años, el 62% tiene entre 15 a 64 años y cerca del 6% con 65 y más años de edad.

Hay un descenso de la población de niños y adolescentes, mientras que la población de adultos jóvenes está aumentando.

La proporción de población de adultos mayores de igual forma está creciendo, aunque más lentamente de lo ocurre con la proporción de población infanto-juvenil.

El ritmo de crecimiento medio anual de la población al 2018 es de 1,86% y experimentará una reducción en todo el periodo. En el 2024 se espera sea de 1,69% anual.

El número promedio de hijos por mujer en el 2018 es de 3,0 y bajará a 2,8 en el 2024.

En el 2018, el número de defunciones por cada 1.000 habitantes es de 5,9 y se mantendría alrededor de este nivel hasta el 2024.

La esperanza de vida al nacer en el 2018, para las mujeres es aproximadamente de 76 años, en tanto, la esperanza de vida para los hombres es de 70 años.

En el 2018, la mitad de la población tiene alrededor 24 años o menos. En el 2024, la mitad de la población tendría 26 años o menos.

La razón por sexo al 2018 es de 107,6%, es decir, hay 108 hombres por cada 100 mujeres, para el 2024, disminuiría a 107 hombres por cada 100 mujeres.

La razón de dependencia demográfica por edad es de 60,9%, es decir, en el 2018 existe 61 personas en edad de dependencia por cada 100 personas en edad de trabajar. En el 2024, habrán cerca de 59 personas en edad de dependencia por cada 100 personas en edad de trabajar.

El porcentaje de la población femenina en edad reproductiva presenta un aumento, de 51,2% en el 2018 a 51,7% para el 2024, es decir, más de la mitad de la población femenina tendría entre 15 a 49 años de edad.

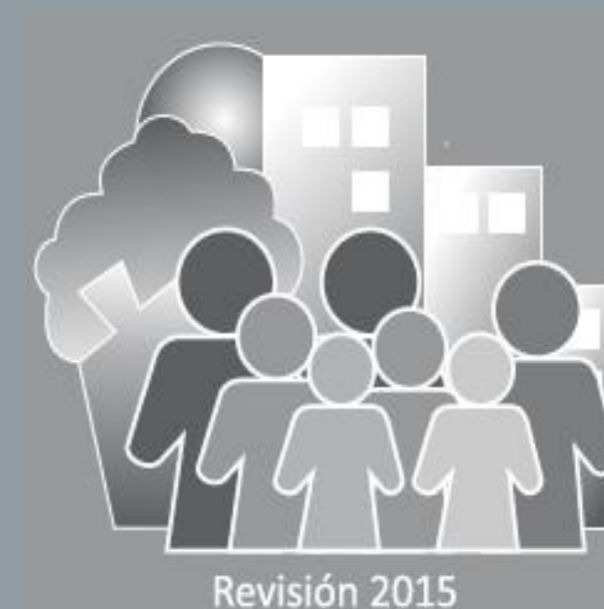
Este departamento se divide en 8 distritos, donde los más poblados son: Villa Hayes 40%, Tte. 1° Manuel Irala Fernández y Benjamin Aceval con 21% y 17% de habitantes respectivamente.

Las fuentes de información utilizadas para la elaboración de las estimaciones y proyecciones de población fueron las siguientes: Censos Nacionales de Población y Viviendas de 1982, 1992, 2002 y 2012.

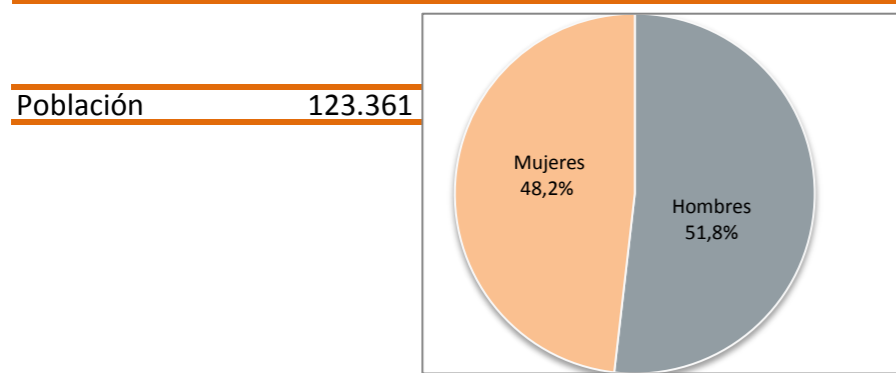
Cabe señalar que el Censo Nacional de Población y Viviendas 2012 tuvo una cobertura estimada de población del 74,4%. Luego de una serie de análisis y evaluaciones, se concluyó que los indicadores necesarios para la elaboración de las proyecciones son consistentes con la tendencia histórica y por tanto son utilizables.

La validación del proceso y de los resultados contó con aportes de expertos internacionales y principales referentes locales.

PRESIDENTE HAYES Proyección de la Población por Sexo y Edad, 2018

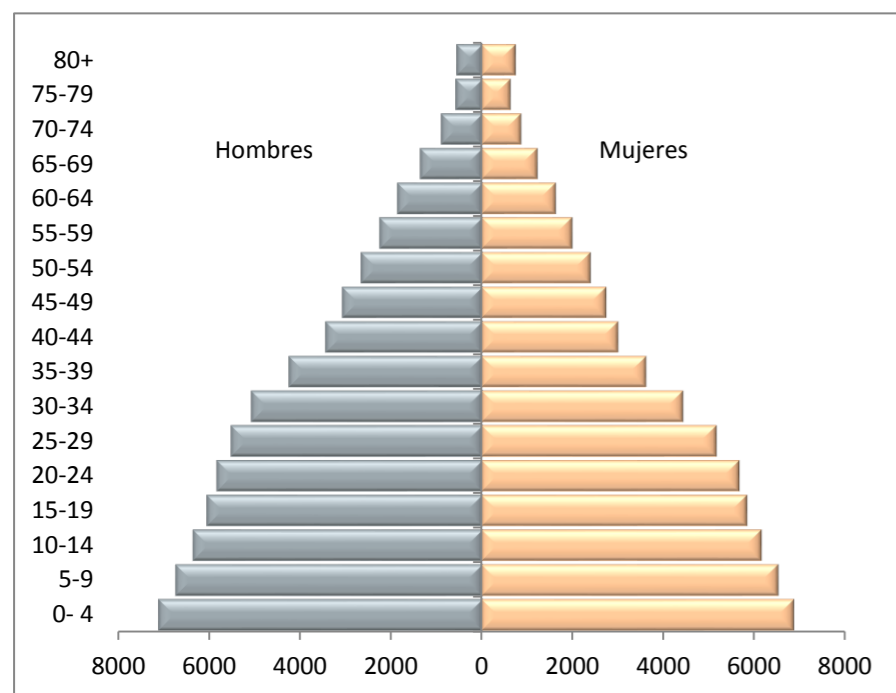


Presidente Hayes. Población total por sexo. Año 2018



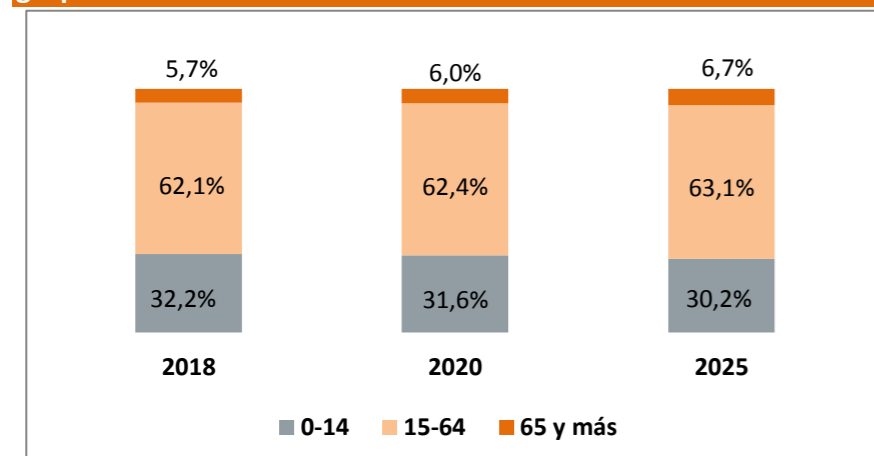
Fuente:
Paraguay. Proyección de la Población por Sexo y Edad, según Departamento, 2000-2025. Revisión 2015

Presidente Hayes. Distribución de la población total por edad. Año 2018



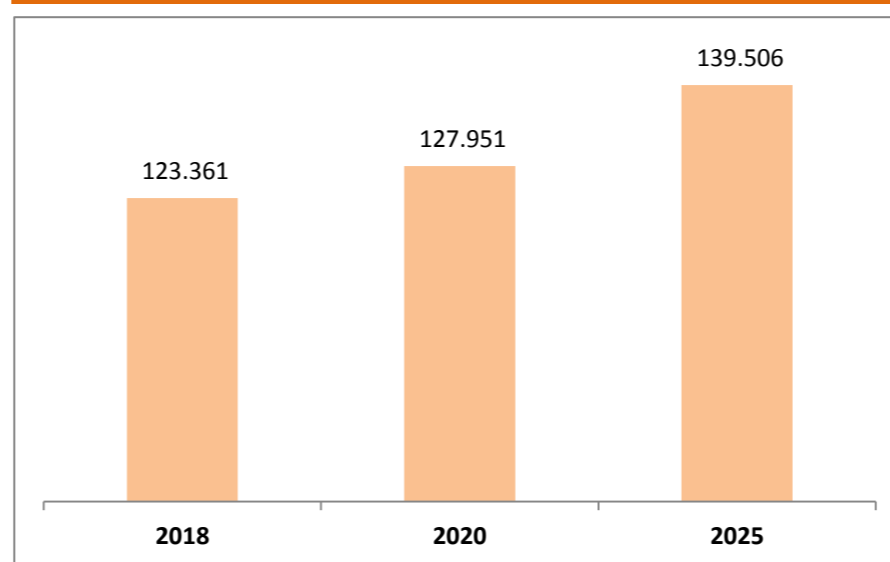
Fuente:
Paraguay. Proyección de la Población por Sexo y Edad, según Departamento, 2000-2025. Revisión 2015

Presidente Hayes. Distribución de la población total por grandes grupos de edad. Período 2018-2025



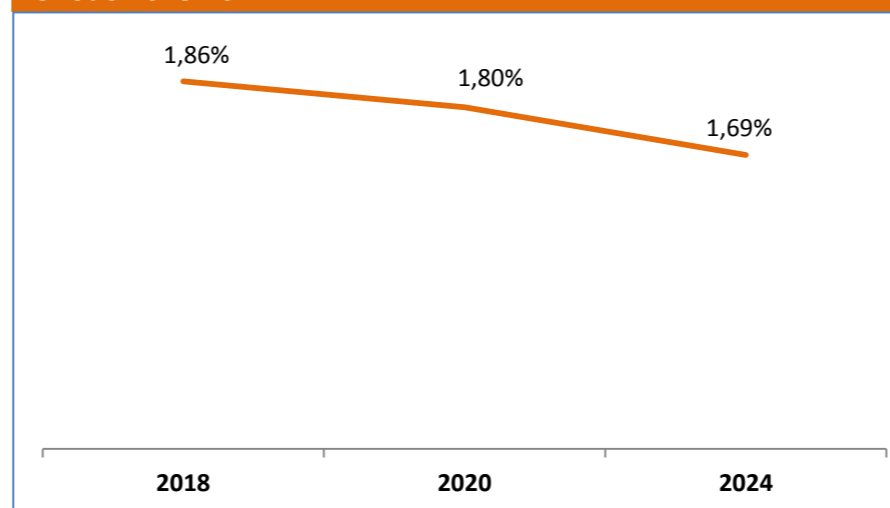
Fuente:
Paraguay. Proyección de la Población por Sexo y Edad, según Departamento, 2000-2025. Revisión 2015

Presidente Hayes. Población total. Período 2018-2025



Fuente:
Paraguay. Proyección de la Población por Sexo y Edad, según Departamento, 2000-2025. Revisión 2015

Presidente Hayes. Tasa de crecimiento anual de la población total. Período 2018-2024



Fuente:
Proyección de la Población Nacional, Áreas Urbana y Rural por Sexo y Edad, 2000-2025. Revisión 2015.

Presidente Hayes. Población por distrito. Período 2018-2025

Distritos	2018	2020	2025
Departamento Presidente Hayes	123.361	127.951	139.506
Benjamin Aceval	20.377	21.156	23.075
Pto. Pinasco	10.436	11.586	14.905
Villa Hayes	49.328	50.568	53.422
Nanawa	5.954	6.014	6.126
José Falcón	4.142	4.212	4.361
Tte. 1° Manuel Irala Fernández	26.457	27.593	30.432
Tte. Esteban Martínez	3.386	3.477	3.689
General José María Bruguez	3.281	3.344	3.496

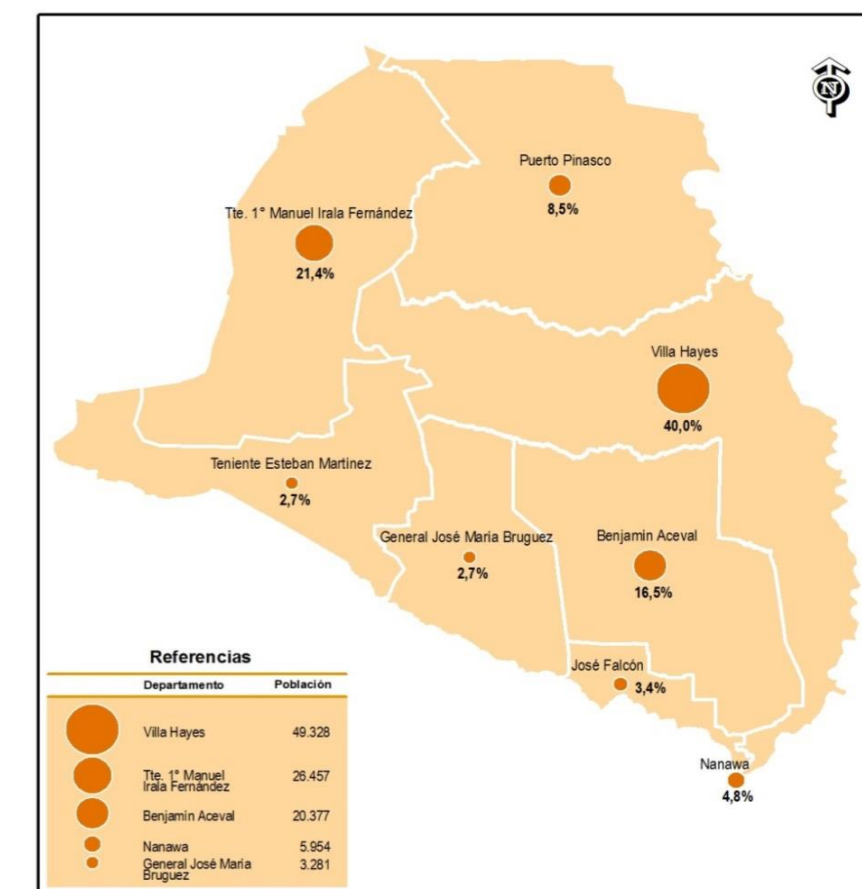
Fuente:
Paraguay. Proyección de la Población por Sexo y Edad, según Departamento, 2000-2025. Revisión 2015

Presidente Hayes. Indicadores demográficos. Período 2018-2024

Indicadores demográficos	2018	2020	2024
Tasa Global de Fecundidad (TGF)	2,98	2,90	2,76
Tasa Bruta de Mortalidad (TBM - Por mil)	5,93	5,90	5,86
Esperanza de vida al nacer (e ₀)			
Hombres	69,67	70,06	70,84
Mujeres	75,75	76,23	77,16
Edad mediana	24,37	24,88	25,93
Razón por sexo	107,58	107,35	106,81
Razón de dependencia demográfica por edad	60,99	60,26	58,85
Porcentaje de la población femenina en edad reproductiva	51,18	51,32	51,67

Fuente:
Paraguay. Proyección de la Población por Sexo y Edad, según Departamento, 2000-2025. Revisión 2015

Presidente Hayes. Distribución de la población por distrito. Año 2018



Fuente:
Paraguay. Proyección de la Población por Sexo y Edad, según Departamento, 2000-2025. Revisión 2015