



**DEPARTAMENTO BOQUERÓN. Porcentaje de viviendas según acceso a Tecnologías de la Información y Comunicación, 2012**



El teléfono celular (75,6%), la radio (71,5%) y el televisor (60,2%) son las tecnologías de información y comunicación con mayor presencia en las viviendas.

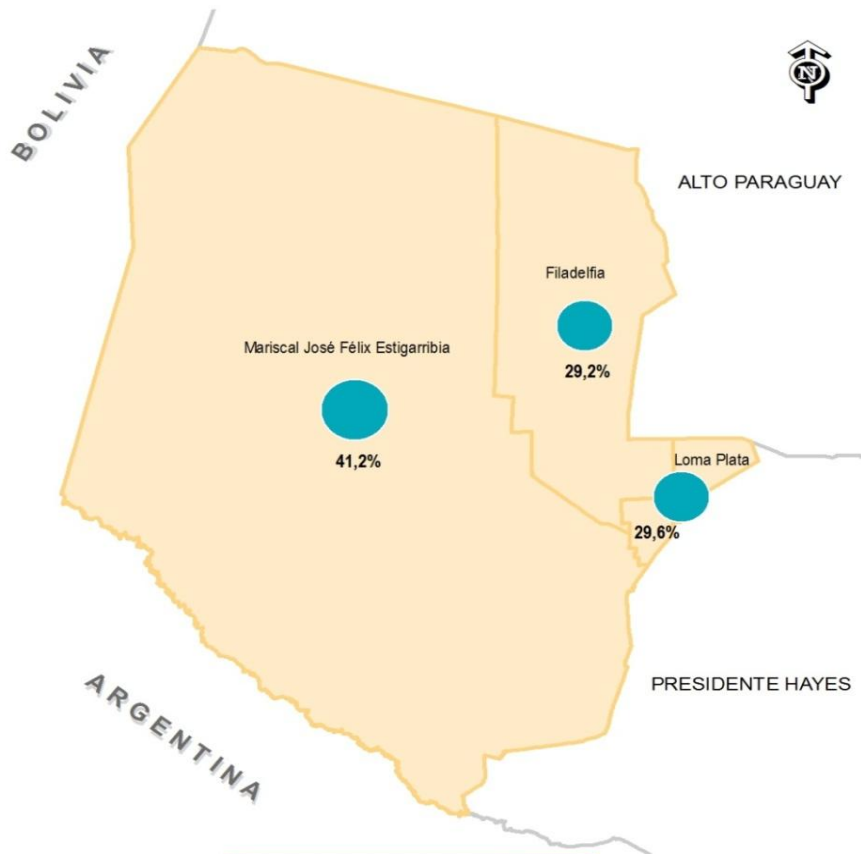
Fuente: STP/DGEEC. Censo Nacional de Población y Viviendas, 2012.

**DEPARTAMENTO BOQUERÓN. Porcentaje de viviendas según tenencia de bienes de confort, 2012**

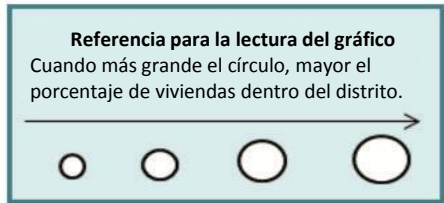


Fuente: STP/DGEEC. Censo Nacional de Población y Viviendas, 2012.

**DEPARTAMENTO BOQUERÓN. Porcentaje de viviendas particulares ocupadas censadas con personas presentes, según distrito, 2012**



Distrito según tamaño	Viviendas 2012 Porcentaje
<b>Total viviendas</b>	<b>13.051</b>
Mariscal José Félix Estigarribia	41,2
Loma Plata	29,6
Filadelfia	29,2

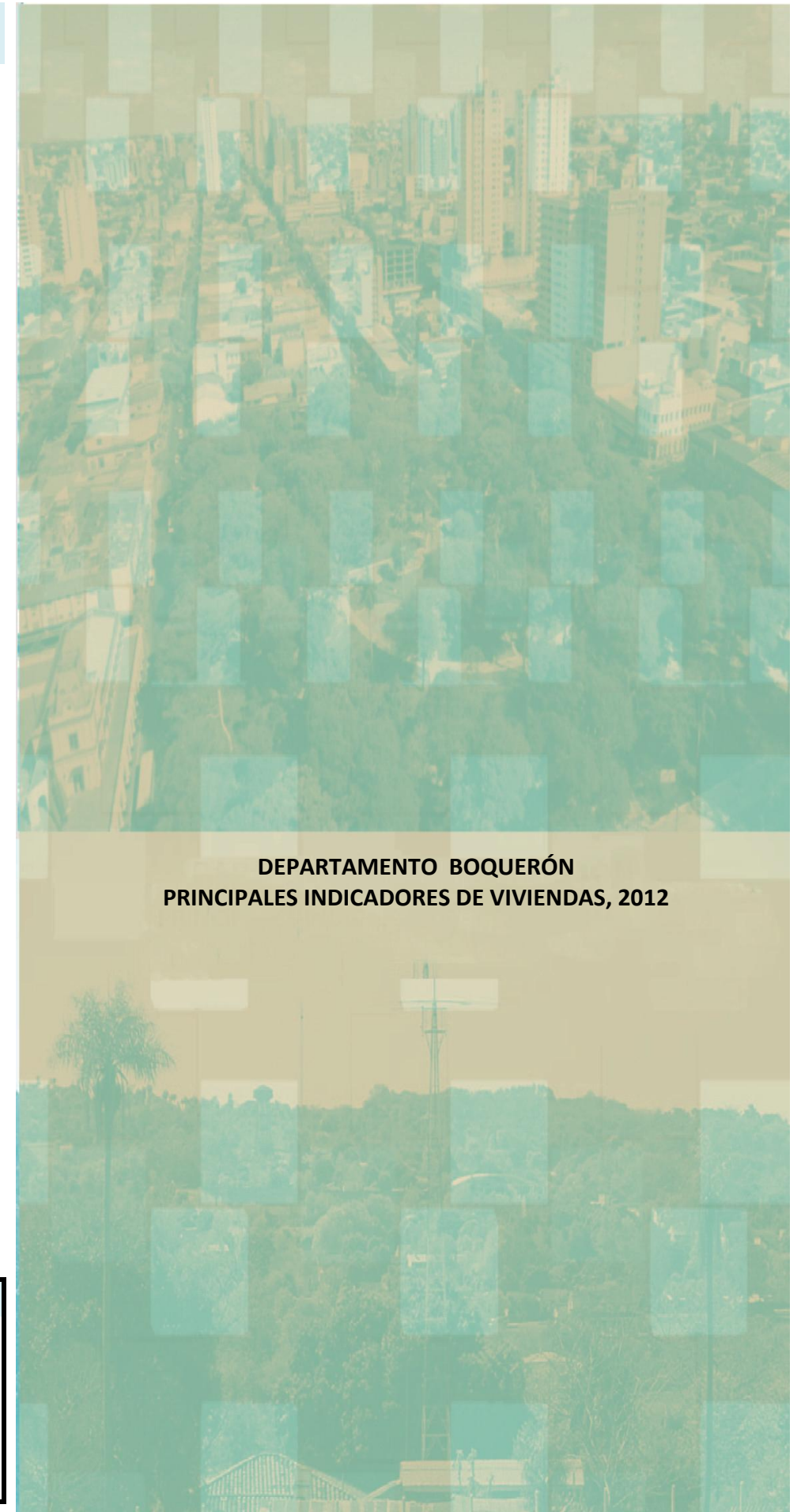


Fuente: STP/DGEEC. Censo Nacional de Población y Viviendas, 2012.

La sumatoria de los porcentajes puede no reproducir el 100% por efecto de redondeo.

Otras publicaciones del Censo Nacional de Población y Viviendas 2012, disponibles en [www.dgeec.gov.py](http://www.dgeec.gov.py):

- Paraguay. Principales indicadores de viviendas, 2012
- Proyección de la Población Nacional, Áreas Urbana y Rural, Departamental y Distrital, 2000-2025
- Proyección de Hogares. Periodo 2010-2025
- Investigaciones temáticas del Censo Nacional de Población y Viviendas 2012
- Atlas Demográfico del Paraguay, 2012
- Atlas Cartográfico del Paraguay, 2012



**DEPARTAMENTO BOQUERÓN  
PRINCIPALES INDICADORES DE VIVIENDAS, 2012**





**DEPARTAMENTO BOQUERÓN. Total de viviendas particulares ocupadas censadas con personas presentes, 2012**



3,9 piezas en promedio  
2,0 dormitorios en promedio  
3,7 personas en promedio

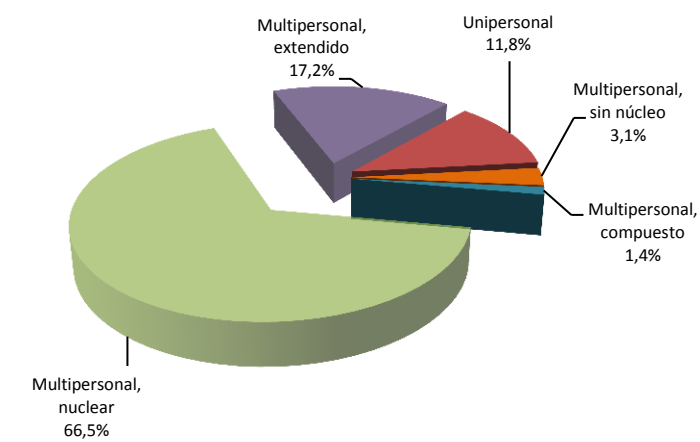
En el censo del año 2012, en el departamento Boquerón se han censado un total de 13.051 viviendas particulares ocupadas con personas presentes. Éstas tienen en promedio aproximadamente 4 piezas, de las cuales 2 son dormitorios. En cuanto a la cantidad de miembros, en promedio residen en las mismas 3,7 personas.

Fuente: STP/DGEEC. Censo Nacional de Población y Viviendas, 2012.

Nota:

El Censo Nacional de Población y Viviendas 2012 tuvo una cobertura de viviendas del 93,9% en el departamento Boquerón, que resulta de la relación de la cantidad de viviendas censadas en el 2012 respecto a la cantidad de viviendas pre-censadas (13.051 y 13.892 viviendas, respectivamente).

**DEPARTAMENTO BOQUERÓN. Tipo de hogar, 2012**



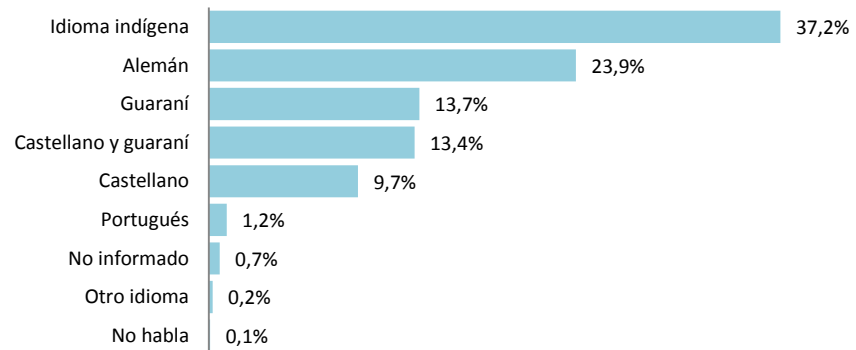
Los hogares se clasifican en:  
 ●Hogar unipersonal: Formado por la persona que habita sola en la vivienda.  
 ●Hogar multipersonal familiar: Conformado por un grupo de personas emparentadas entre sí que se unen para satisfacer sus necesidades básicas (alimentación, techo, etc.), y tener ingresos y un presupuesto único. Incluye los hogares multipersonales familiares nucleares (completos e incompletos), extendidos y compuestos.  
 ●Hogar multipersonal sin núcleo: Corresponde a los hogares sin núcleo conyugal. Incluye los hogares multipersonales sin núcleo extendido y sin núcleo compuesto.

De cada 100 hogares, poco más de 67 son de tipo multipersonal nuclear, mientras que alrededor de 17 son de tipo multipersonal extendido.

Fuente: STP/DGEEC. Censo Nacional de Población y Viviendas, 2012.

La sumatoria de los porcentajes puede no reproducir el 100% por efecto de redondeo.

**DEPARTAMENTO BOQUERÓN. Idioma predominante en el hogar, 2012.**



De cada 100 hogares, en poco más de 37 se habla preferentemente algún idioma indígena, mientras que en aproximadamente 24 se habla alemán.


Fuente: STP/DGEEC. Censo Nacional de Población y Viviendas, 2012.

La sumatoria de los porcentajes puede no reproducir el 100% por efecto de redondeo.

**DEPARTAMENTO BOQUERÓN. Tipo de vivienda, 2012**



Casa o rancho  
91,9%



Pieza de inquilinato  
4,4%



Departamento o piso  
0,2%



Otro<sup>(1)</sup>  
3,5%

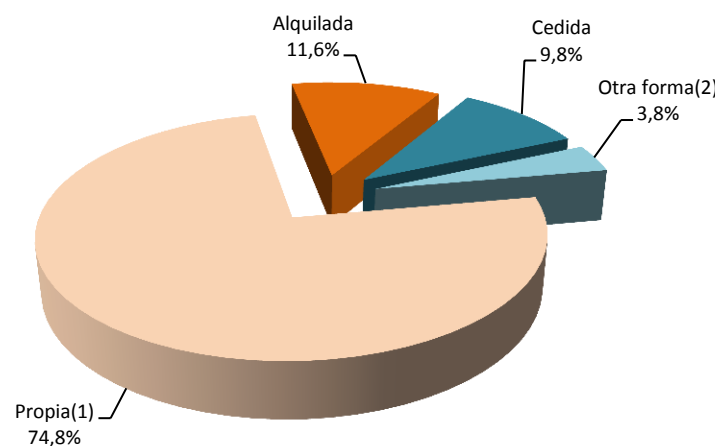
De cada 100 viviendas, aproximadamente 92 corresponden a casa o rancho.

Fuente: STP/DGEEC. Censo Nacional de Población y Viviendas, 2012.

<sup>(1)</sup> Incluye: Vivienda improvisada y otro tipo de vivienda.

La sumatoria de los porcentajes puede no reproducir el 100% por efecto de redondeo.

**DEPARTAMENTO BOQUERÓN. Situación legal de la vivienda, 2012**



La mayor parte de las viviendas en Boquerón, es propia (74,8%)

Fuente: STP/DGEEC. Censo Nacional de Población y Viviendas, 2012.

<sup>(1)</sup> Incluye: Propia, la están pagando en cuotas y propiedad en condominio.

<sup>(2)</sup> Incluye: Ocupada de hecho y no informada.

La sumatoria de los porcentajes puede no reproducir el 100% por efecto de redondeo.

**DEPARTAMENTO BOQUERÓN. Porcentaje de viviendas según acceso a servicios, 2012**



Energía eléctrica  
73,8%



Agua corriente<sup>(1)</sup>  
13,8%



Baño con arrastre de agua<sup>(2)</sup>  
49,7%



Recolección de basura  
42,3%

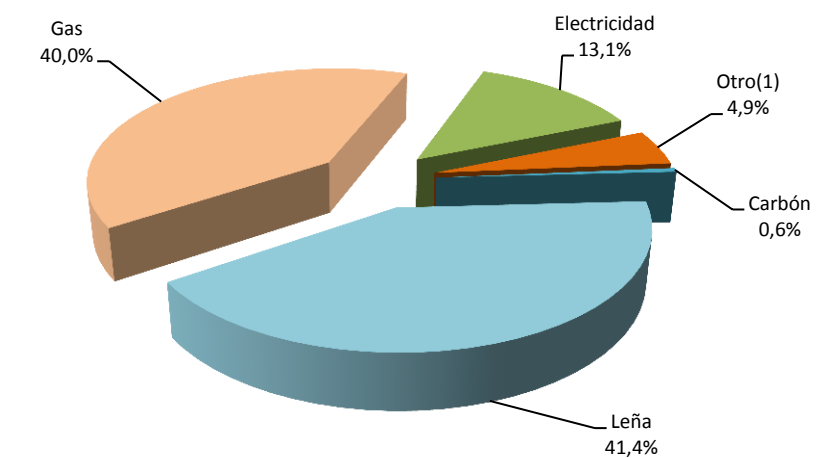
De cada 100 viviendas, aproximadamente 74 poseen energía eléctrica, cerca de 50 disponen de baño con arrastre de agua, poco más de 42 acceden a la eliminación de basura mediante recolección y alrededor de 14 cuentan con el servicio de agua corriente.

Fuente: STP/DGEEC. Censo Nacional de Población y Viviendas, 2012.

<sup>(1)</sup> Incluye: ESSAP, SENASA o Junta de Saneamiento, red comunitaria y red privada.

<sup>(2)</sup> Incluye: Desagüe por red pública, pozo ciego con y sin cámara séptica.

**DEPARTAMENTO BOQUERÓN. Combustible para cocinar, 2012**



De cada 100 viviendas, en alrededor de 41 se utiliza principalmente leña para cocinar, en tanto que en 40 se usa gas.

Fuente: STP/DGEEC. Censo Nacional de Población y Viviendas, 2012.

<sup>(1)</sup> Incluye: Kerosene, alcohol, otro tipo de combustible, ningún combustible, no cocina y no informado.

La sumatoria de los porcentajes puede no reproducir el 100% por efecto de redondeo.